Elektronický podpis: 26.5.2026
Certifikát autora podpisu:
Jméno: Mgr. Kamila Zavadilová
Vydal: PostSignum Qualified CA 4
Platnost do: 11.3.2029 09:03 +01:00

Elektronická pečeť: 26.5.2026
Certifikát autora podpisu:
Jméno: Město Votice
Vydal: PostSignum Qualified CA 4

ČEZ Distribuce a.s.
Teplická 847/8, Děčín, 405 02, IČ: 24729035

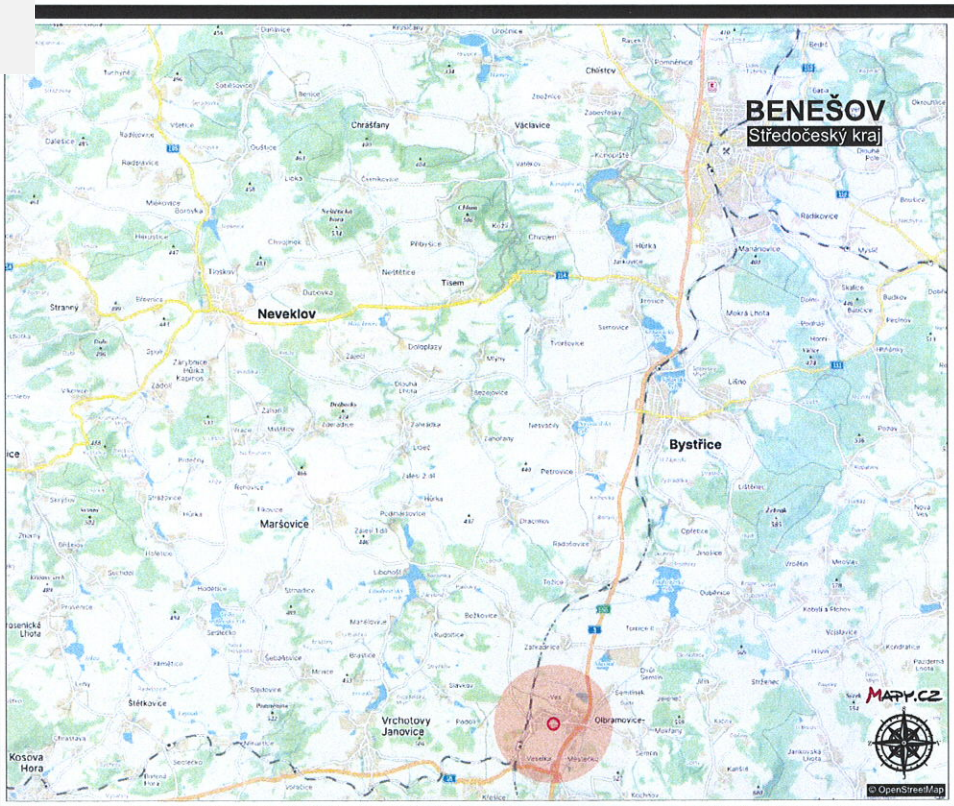

COLSYS

Buštěhradská 109
272 03 Kladno-Dubí
tel : +420 312 278 111
fax : +420 312 247 982
email: kladno@colsys.cz
URL: www.colsys.cz

FGTH.CZ
DOPRAVNÍ ZNAČENÍ PROJEKCE INŽENÝRING

FGTH.CZ s.r.o.
DOPRAVNÍ ZNAČENÍ
J.Hory 1494, 272 01 Kladno
+420 724 501 708
fgth.cz@seznam.cz

PROJEKTOVAL:
ONDŘEJ NOVOTNÝ, +420 725 458 630, fgth.cz.ondrejnovotny@seznam.cz
OPOVĚŘENÝ PROJEKTANT:
MICHAL MORAVEC, +420 724 501 708, fgth.cz@seznam.cz
ADMINISTRÁTOR, INŽENÝRING:
VÁCLAV MORAVEC +420 731 868 948, fgth.cz.vaclavmoravec@seznam.cz

PROZNAK
Proznak Kladno s.r.o.
DOPRAVNÍ ZNAČENÍ
J.Hory 1494, 272 01 Kladno
+420 724 501 701
info@proznakgroup.cz

DOPRAVNĚ INŽENÝRSKÉ OPATŘENÍ NA PŘECHODNOU / TRVALOU ÚPRAVU PROVOZU NA POZEMNÍCH KOMUNIKACÍCH NA AKCI:

Olbramovice, sil.III.tř.č.11447, č.p.222, nové kNN_IV-12-6034549

Dodavatel předmětného díla předloží z důvodu možné změny dopravní situace v lokaci stavby toto DIO spolu s Stanoviskem Policie ČR, místně příslušnému komunikačnímu (dopravnímu) inženýrovi Dopravního inspektorátu Policie ČR nejméně 60 dní před započetím stavby.

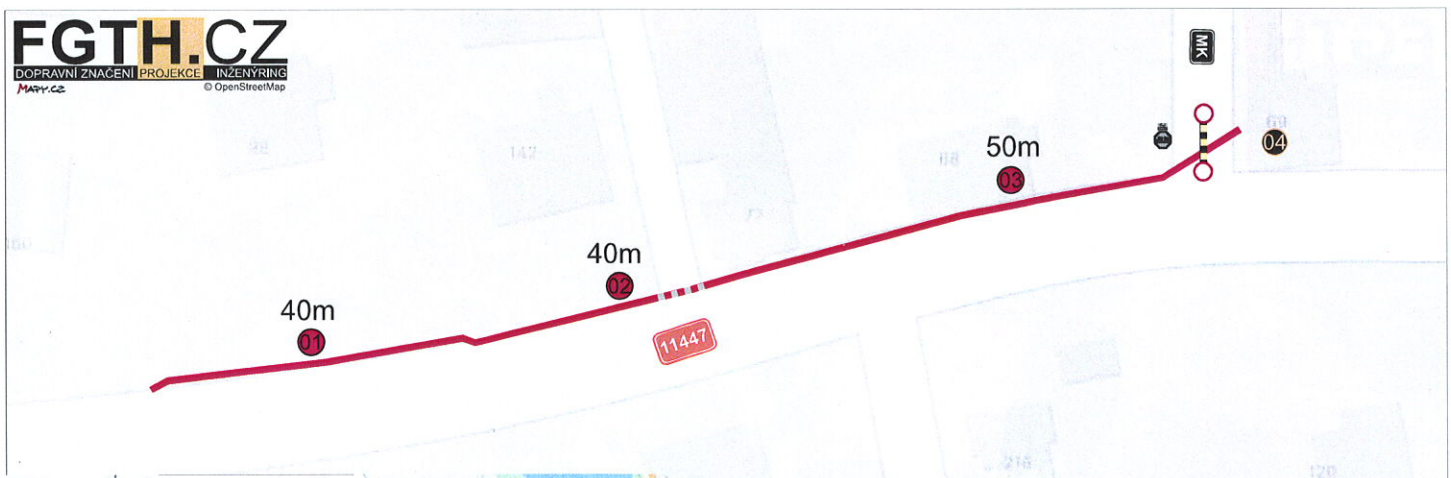

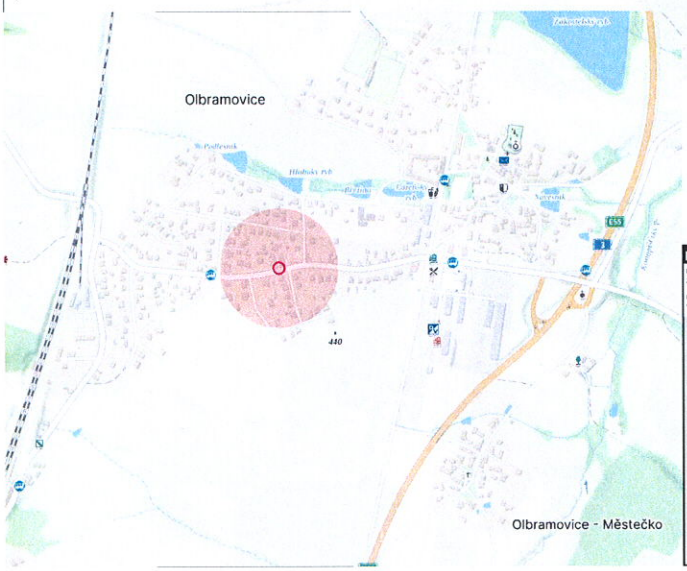

PŘECHODOVÉ LÁVKY / PŘEJEZDOVÉ MŮSTKY

majitelé všech přilehlých nemovitostí budou nejméně jeden měsíc před započetím stavby informováni o průběhu výkopových prací v jejich lokalitě

nutno instalovat na všechny jízdní trasy př.chodecké trasy přerušené výkopem, vč. vjezdu př.vchodu do všech přilehlých nemovitostí

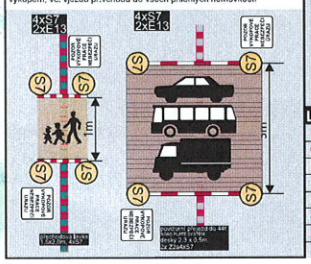

VYPARKOVÁNÍ ZÁBOROVÝCH - UZAVÍRKOVÝCH PLOCH

segmenty uzavírek (záborů) budou označeny SDZ B28 PDZ (zákaz zastavení) 7 **kalendářních dnů** před začátkem stavby

LEGENDA:

- OHRANIČOVACÍ PÁSKA - MLÍKO
- TRASA VÝKOPU
- PLOCHA ZÁBORU / PRACOVNÍ MÍSTO
- TRASA PRO CHODCE
- UZAVÍRKA KOMUNIKACE / PLOCHA ZÁBORU
- SLEPÁ KOMUNIKACE
- OBJÍZDNÁ TRASA PRO VOZIDLA
- PŘEJEZDOVÁ RAMPA

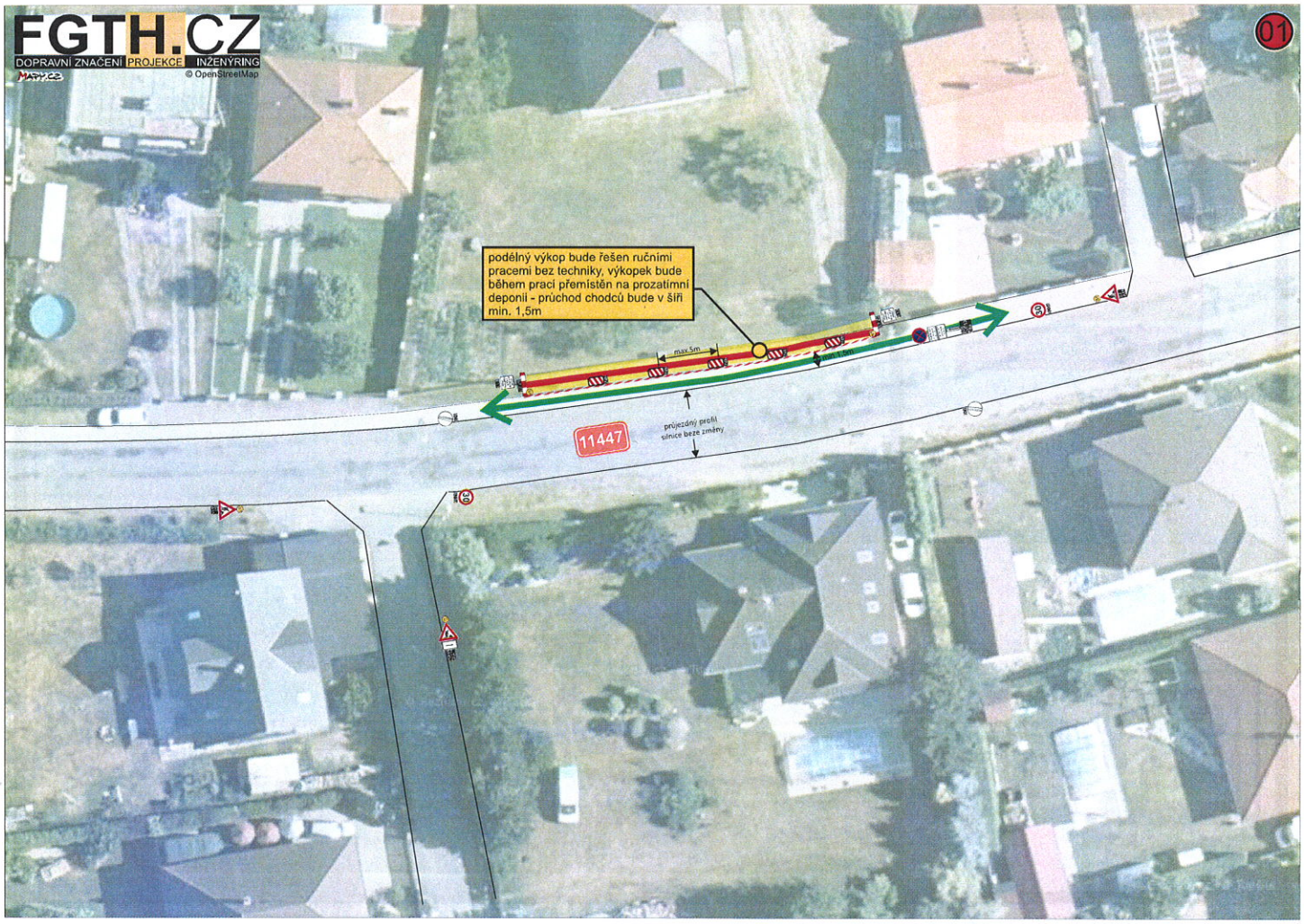
FGTH.CZ
DOPRAVNÍ ZNAČENÍ PROJEKCE INŽENÝRING
© OpenStreetMap
01
podélný výkop bude řešen ručními pracemi bez techniky, výkopek bude během prací přemístěn na prozatímní deponii - průchod chodců bude v šíři min. 1,5m
max.5m
průjezdný profil silnice beze změny
11447

FGTH.CZ
DOPRAVNÍ ZNAČENÍ PROJEKCE INŽENÝRING
© OpenStreetMap
02
max.10m
průjezdný profil min.5,5m
11447
POZOR

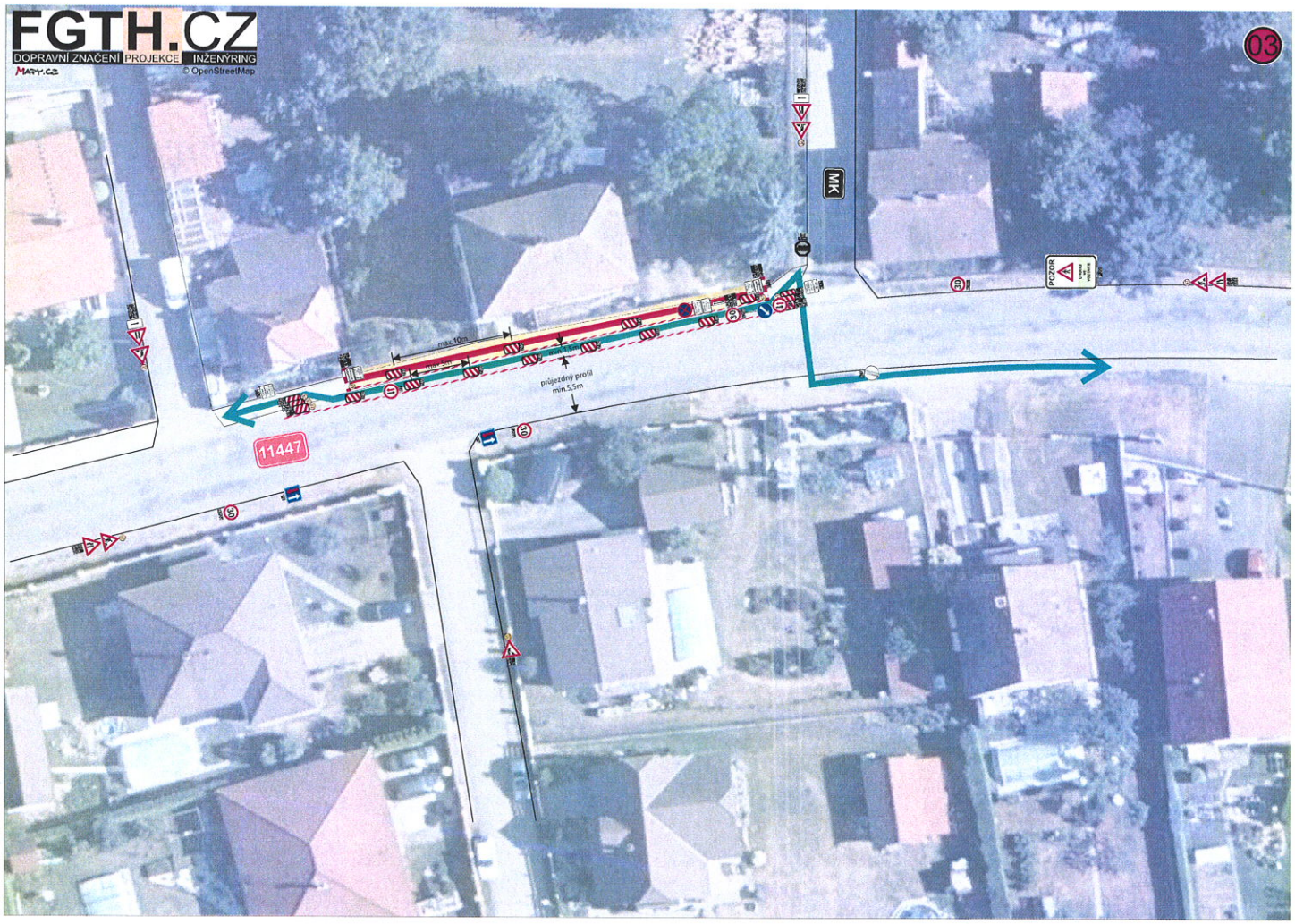

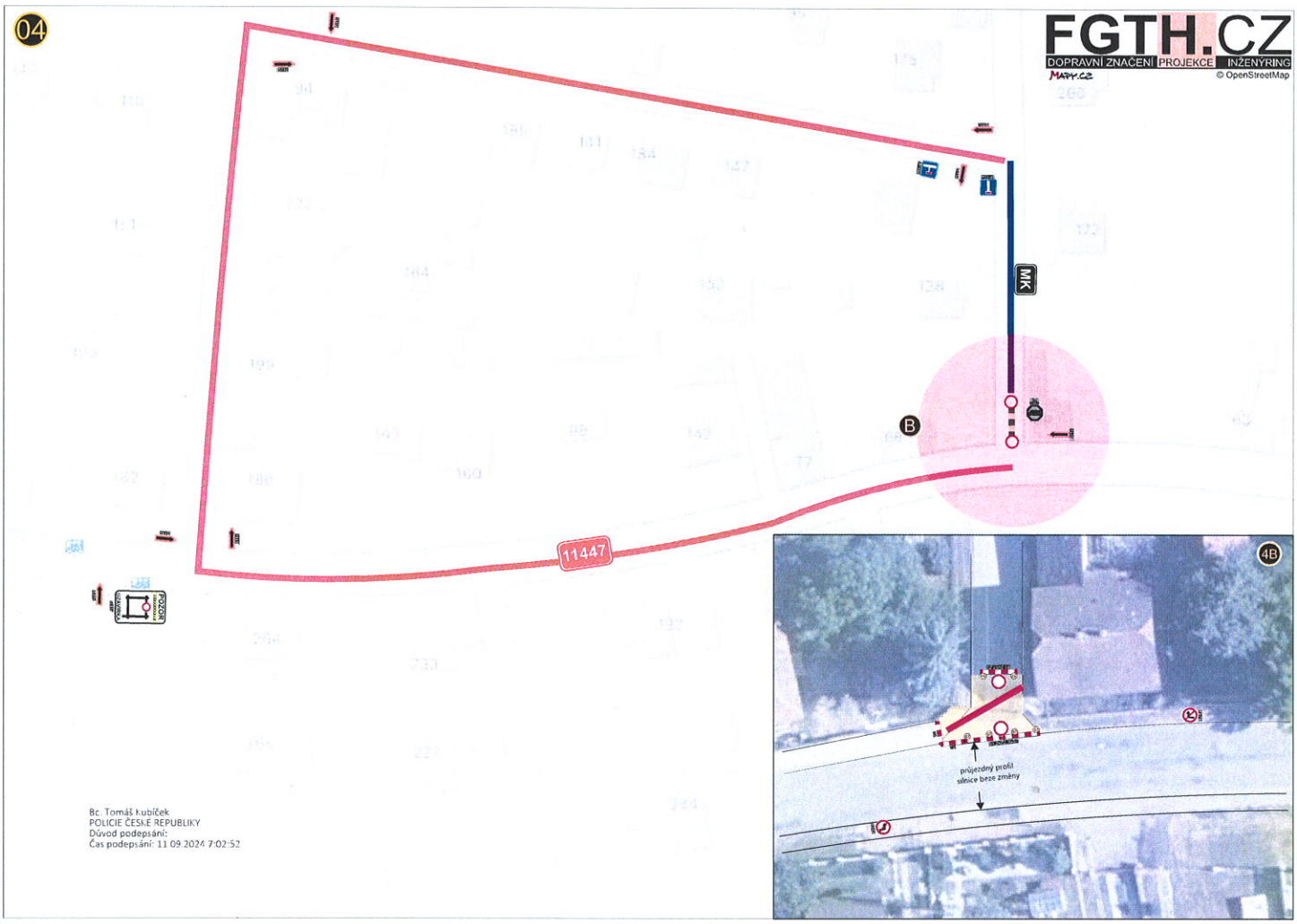

Bc. Tomáš Kubíček
POLICIE ČESKÉ REPUBLIKY
Důvod podepsání:
Čas podepsání: 11.09.2024 7:02:52