








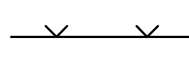












- LEGENDA**
-  hranice řešeného území
 -  stávající stavba
 -  architektonicky / urbanisticky cenná stavba
 -  architektonicky / urbanisticky cenné prostranství
 -  pohledová osa, směr výhledu
 -  dostavba zbrojnice
 -  vozovka / poježděná plocha - živice
 -  pochozí / poježděná plocha - betonová dlažba
 -  travnatá plocha
 -  oplocení
 -  vodní plocha
 -  doporučená úprava břehů rybníku - gabionová zeď
 -  pěšina ze šlapáků
 -  pěší vstup / vjezd
 -  stávající strom / keř
 -  navržený strom / keř
 -  mobiliář - lavička
 -  svítidlo veřejného osvětlení
 - BUS** zastávka autobusu

AKCE **ÚZEMNÍ STUDIE**
 veřejných prostranství: ÚSVP4 – Miličín, Olbramovice, Vrchotovy Janovice" 7 / 2018

ZADAVATEL Město Votice
 Komenského nám. 700
 259 17 Votice

ZHOTOVITEL 4D PROSTOR s.r.o. - projektová kancelář
 Ostrovského 253/3, 150 00 Praha 5
 studio@4dprostor.cz, IČ: 242 60 096



ETAPA ZPRACOVÁNÍ **II. - návrh**

ČÁST **Hlavní výkres**

LOKALITA **Olbramovice - Křešice - varianta A** 1:250