




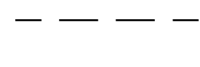












- LEGENDA**
-  hranice řešeného území
 -  stávající stavba
 -  architektonicky / urbanisticky cenná stavba
 -  vozovka / poježděná plocha - živice
 -  pochozí plocha - dlažba ze žulových odseků
 -  travnatá plocha
 -  pěšina s nezpevněným povrchem
 -  oplocení
 -  pěší vstup / vjezd
 -  stávající strom / keř
 -  navržený strom / keř
 -  mobiliář - lavička
 -  svítidlo veřejného osvětlení

AKCE	ÚZEMNÍ STUDIE	7 / 2018
veřejných prostranství: ÚSVP4 – Miličín, Olbramovice, Vrchotovy Janovice*		
ZADAVATEL	ZHOTOVITEL	
Město Votice Komenského nám. 700 259 17 Votice	4D PROSTOR s.r.o. - projektová kancelář Ostrovského 253/3, 150 00 Praha 5 studio@4dprostor.cz, IČ: 242 60 096	
ETAPA ZPRACOVÁNÍ		
II. - návrh		
ČÁST		
Hlavní výkres		
LOKALITA		
Olbramovice 3 - varianta A		1:250