







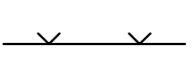









LEGENDA

-  hranice řešeného území
-  stávající stavba
-  architektonicky / urbanisticky cenná stavba
-  vozovka / pojižděná plocha - živice
-  vozovka / pojižděná plocha - vějířová žulová dlažba (cca 10x10cm)
-  pochozí plocha - dlažba ze žulových odseků
-  stávající batonová dlažba
-  pochozí plocha - štěrkopískový mlát
-  travnatá plocha
-  oplocení
-  pohledová osa
-  pěší vstup / vjezd
-  stávající strom / keř
-  navržený strom / keř
-  mobiliář - lavička
-  svítidlo veřejného osvětlení

AKCE **ÚZEMNÍ STUDIE**

veřejných prostranství: ÚSVP4 – Miličín, Olbramovice, Vrchotovy Janovice*

7 / 2018

ZADAVATEL

Město Votice
Komenského nám. 700
259 17 Votice

ZHOTOVITEL

4D PROSTOR s.r.o. - projektová kancelář
Ostrovského 253/3, 150 00 Praha 5
studio@4dprostor.cz, IČ: 242 60 096



ETAPA ZPRACOVÁNÍ

II. - návrh

ČÁST

Hlavní výkres

LOKALITA

Olbramovice 2 - varianta A

1:250