





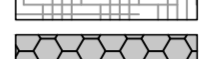














- LEGENDA**
-  hranice řešeného území
 -  stávající stavba
 -  architektonicky / urbanisticky cenná stavba
 -  architektonicky / urbanisticky cenné prostranství
 -  vozovka / pojezděná plocha - živice
 -  štěrková plocha
 -  zatravnovací dlaždice
 -  travnatá plocha
 -  oplocení
 -  soukromý pozemek jako součást veřejného prostranství
 -  pohledová osa, směr výhledu
 -  pěší vstup / vjezd
 -  stávající strom / keř
 -  navržený strom / keř
 -  mobiliář - lavička
 -  stávající mobiliář, přemístěný
 -  svítidlo veřejného osvětlení

<p>AKCE ÚZEMNÍ STUDIE veřejných prostranství: ÚSVP4 – Miličín, Olbramovice, Vrchotovy Janovice*</p>	<p>7 / 2018</p>
<p>ZADAVATEL Město Votice Komenského nám. 700 259 17 Votice</p>	<p>ZHOTOVITEL 4D PROSTOR s.r.o. - projektová kancelář Ostrovského 253/3, 150 00 Praha 5 studio@4dprostor.cz, IČ: 242 60 096</p>
<p>ETAPA ZPRACOVÁNÍ</p> <p>II. - návrh</p>	
<p>ČÁST</p> <p>Hlavní výkres</p>	
<p>LOKALITA</p> <p>Olbramovice 1 - varianta B</p>	
<p>1:250</p>	

