








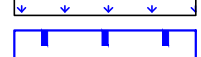
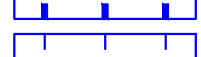













LEGENDA

-  hranice řešeného území
-  stávající stavba
-  vozovka / poježděná plocha - živice
-  pochozí plocha - dlažba z lomového kamene
-  technická plocha - zámková dlažba
-  štěrková plocha
-  travnatá plocha
-  vodní tok - Konopišský potok
-  revitalizace koryta potoka - úprava břehů
-  aktivní zóna záplavového území
-  záplavové území Q5
-  odvodnění - betonové žlaby
-  potrubí odvodnění
-  pěšina ze šlapáků
-  pěší vstup / vjezd
-  stávající strom / keř
-  navržený strom / keř
-  mobiliář - lavička
-  svítidlo veřejného osvětlení
- BUS** zastávka autobusu
-  informační tabule

AKCE **ÚZEMNÍ STUDIE**

veřejných prostranství: ÚSVP4 – Miličín, Olbramovice, Vrchotovy Janovice" 7 / 2018

ZADAVATEL

Město Votice
Komenského nám. 700
259 17 Votice

ZHOTOVITEL

4D PROSTOR s.r.o. - projektová kancelář
Ostrovského 253/3, 150 00 Praha 5
studio@4dprostor.cz, IČ: 242 60 096



ETAPA ZPRACOVÁNÍ

II. - návrh

ČÁST

Hlavní výkres

LOKALITA

Olbramovice - Tomice - varianta B

1:250