








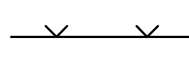













- LEGENDA**
-  hranice řešeného území
  -  stávající stavba
  -  architektonicky / urbanisticky cenná stavba
  -  architektonicky / urbanisticky cenné prostranství
  -  pohledová osa, směr výhledu
  -  dostavba zbrojnice
  -  vozovka / poježděná plocha - živice
  -  pochozí / poježděná plocha - betonová dlažba
  -  travnatá plocha
  -  oplocení
  -  vodní plocha
  -  doporučená úprava břehů rybníku - gabionová zeď
  -  pěšina ze šlapáků
  -  pěší vstup / vjezd
  -  stávající strom / keř
  -  navržený strom / keř
  -  mobiliář - lavička
  -  svítidlo veřejného osvětlení
  - BUS** zastávka autobusu

AKCE **ÚZEMNÍ STUDIE**  
 veřejných prostranství: ÚSVP4 – Miličín, Olbramovice, Vrchotovy Janovice" 7 / 2018

---

ZADAVATEL Město Votice  
 Komenského nám. 700  
 259 17 Votice

ZHOTOVITEL 4D PROSTOR s.r.o. - projektová kancelář  
 Ostrovského 253/3, 150 00 Praha 5  
 studio@4dprostor.cz, IČ: 242 60 096




---

ETAPA ZPRACOVÁNÍ **II. - návrh**

---

ČÁST **Hlavní výkres**

---

LOKALITA **Olbramovice - Křešice - varianta B** 1:250